


MINISTERIO DE AMBIENTE Y DESARROLLO SOSTENIBLE	MEMORIA JUSTIFICATIVA	 Sistema Integrado de Gestión
	Proceso: Gestión jurídica	
Versión: 4	Vigencia: 25/11/2022	Código: F-A-GJR-07

Entidad originadora:	Ministerio de Ambiente y Desarrollo Sostenible
Fecha (dd/mm/aa):	10/03/2026
Proyecto de Decreto/Resolución:	Por la cual se declara la reserva de los recursos naturales renovables en la Sierra Nevada de Santa Marta de carácter temporal, y se toman otras determinaciones

#### 1. ANTECEDENTES Y RAZONES DE OPORTUNIDAD Y CONVENIENCIA QUE JUSTIFICAN SU EXPEDICIÓN.

El Ministerio de Ambiente y Desarrollo Sostenible ha venido adoptando medidas de protección temporal en el territorio de la Sierra Nevada de Santa Marta, orientadas a salvaguardar sus valores ecológicos, hidrológicos, culturales y ancestrales, con fundamento en el artículo 47 del Decreto Ley 2811 de 1974 y la Ley 685 de 2001.

Es así como el Ministerio de Ambiente y Desarrollo Sostenible expidió la Resolución 504 del 2 de abril de 2018, publicada en el Diario Oficial No. 50.564 del 14 de abril de 2018, “Por la cual se declara como zona de protección y desarrollo de los recursos naturales renovables y del medio ambiente en inmediaciones del Parque Nacional Natural Sierra Nevada de Santa Marta y se toman otras determinaciones”.


En el marco de la protección del territorio, Parques Nacionales Naturales de Colombia -PNNC, mediante la Resolución 136 del 17 de febrero de 2023, “Por medio de la cual se declara, reserva, delimita y alindera como parte del Parque Nacional Natural Sierra Nevada de Santa Marta un área ubicada en los municipios de Aracataca, Ciénaga, Fundación y Santa Marta en el departamento del Magdalena, Dibulla en el departamento de La Guajira, Pueblo Bello y Valledupar en el departamento del Cesar”, amplió el Parque Nacional Natural Sierra Nevada de Santa Marta en 172.458,3 hectáreas, para un total de 573.312,6 hectáreas, ampliación que se surtió sobre parte de la zona de protección temporal previamente declarada.

En esa línea de ideas, la Resolución 363 de 2024 del Ministerio de Ambiente y Desarrollo Sostenible prorrogó los efectos jurídicos de la zona de protección y desarrollo de los recursos naturales renovables y del medio ambiente declarada mediante la Resolución 504 de 2018, manteniendo vigente dicha medida de protección temporal sobre un área de 412.541,62 hectáreas, con el propósito de garantizar la protección de los valores ecológicos, hidrológicos y culturales presentes en el territorio mientras se avanzaba en el análisis técnico e institucional de medidas de conservación de carácter permanente.

Así mismo, en el marco del proceso de consulta previa adelantado con ocasión de la ampliación del Parque Nacional Natural Sierra Nevada de Santa Marta, se acordó avanzar en la elaboración e implementación de un plan de trabajo orientado a la gestión de otras estrategias o figuras de conservación y protección integral del territorio complementarias a dicha ampliación, con la participación de las entidades competentes y de los pueblos indígenas de la Sierra Nevada de Santa Marta, de manera adicional a la reserva temporal establecida mediante la Resolución 504 del 2 de abril de 2018.

En este sentido y bajo el principio de colaboración armónica, el Ministerio de Ambiente y Desarrollo Sostenible, convocó mediante radicado No. 21022025E2042296 del 18 de noviembre de 2025 a las Corporaciones Autónomas Regionales CORPOCESAR (Corporación Autónoma Regional del Cesar), CORPOGUAJIRA (Corporación Autónoma Regional de La Guajira) y CORPAMAG (Corporación Autónoma Regional del Magdalena), a hacer parte de las mesas técnicas interinstitucionales desarrolladas con la participación del Consejo Territorial de Cabildos Indígenas de la Sierra Nevada de Santa Marta - CTC SNSM y Parques Nacionales

Formato tomado del Departamento Administrativo de la Función Pública a partir de lo reglamentado por medio del Decreto 1273 de 2020 y la Resolución 371 de 2020.

MINISTERIO DE AMBIENTE Y DESARROLLO SOSTENIBLE	<b>MEMORIA JUSTIFICATIVA</b>	 Sistema Integrado de Gestión
	<b>Proceso:</b> Gestión jurídica	
<b>Versión:</b> 4	<b>Vigencia:</b> 25/11/2022	<b>Código:</b> F-A-GJR-07

Naturales de Colombia - PNNC, durante los días 27 y 28 de noviembre de 2025, para socializar los avances de cada institución en la gestión para definir y articular mecanismos y estrategias de conservación como complemento y en armonía con las acciones de los Parques Nacionales Naturales, que hacen parte de la zona de protección y desarrollo de los recursos naturales renovables y del medio ambiente, en inmediaciones del Parque Nacional Natural Sierra Nevada de Santa Marta, declarada mediante Resolución 504 de 2018.

Como resultado de dicho espacio de trabajo, CORPOGUAJIRA y CORPOCESAR presentaron avances dentro del polígono de la zona de protección, así:

CORPOGUAJIRA indicó que está adelantando la ruta declaratoria para un área de 1.638,3 hectáreas como Distrito Regional de Manejo Integrado - DRMI Kadgizita Bosque Seco - en el sector de Dibulla, La Guajira. Esta ruta se encuentra en fase de declaratoria y su documento síntesis está actualmente en proceso de revisión por parte del Instituto de Investigaciones Biológicas Alexander von Humboldt.

Así mismo, CORPOGUAJIRA allegó mediante comunicación del 5 de diciembre de 2025 los archivos cartográficos y la información de la ficha técnica correspondiente al proceso de declaratoria del DRMI Kagdzita Bosque Seco. La Corporación informa que durante la vigencia 2025 se ha avanzado en el ajuste al documento síntesis, según las observaciones realizadas por el Instituto Humboldt, para lo cual se ejecuta el contrato PMC-0024 DE 2025 con el objeto “REALIZAR LA ACTUALIZACIÓN Y REFORMULACIÓN DEL DOCUMENTO SÍNTESIS Y ANEXOS TÉCNICOS REQUERIDOS PARA LA DECLARATORIA DEL DRMI KAGDZITA BOSQUE SECO (DIBULLA, LA GUAJIRA) DE ACUERDO CON LOS REQUERIMIENTOS EXISTENTES”.


Posteriormente, mediante comunicación del 25 de febrero de 2026, CORPOGUAJIRA indicó la necesidad de ampliar el actual polígono de la zona de protección y desarrollo de los recursos naturales renovables y del medio ambiente, dado que un área de 691,85 hectáreas de la propuesta del Distrito Regional de Manejo Integrado - DRMI Kadgizita Bosque Seco se encuentran por fuera del área reservada y, conforme a los soportes técnicos presentados de las 1.638,34 hectáreas propuestas como DRMI, 1.069,86 hectáreas corresponden a bosque seco tropical (BST), este ecosistema estratégico reviste gran importancia al ser uno de los ecosistemas más amenazados de Colombia que, pese a la presión antrópica, mantienen altos niveles de diversidad y funcionalidad ecológica. Estos relictos cumplen funciones esenciales en la regulación hídrica, la protección del suelo y el soporte a las actividades agropecuarias de subsistencia, base de la economía local.

De otro lado, CORPOCESAR indicó en el espacio dl 28 de noviembre de 2025, que avanza en la ampliación de la Estrategia Complementaria de Conservación Garupal–Diluvio, que tiene como objeto de conservación entre otros, el ecosistema de bosque seco tropical, ecosistema que es prioridad de conservación del país, y se encuentra poco representado en el Sistema Nacional de Áreas Protegidas.

CORPOCESAR envió a través de radicado No. 2026E1000619 del 9 de enero de 2026, al Ministerio de Ambiente y Desarrollo Sostenible, la cartografía sustento de la ampliación de la Estrategia Complementaria de Conservación Garupal–Diluvio. El proceso de ampliación de la ECC se encuentra actualmente en fase de planeación, con el objetivo de iniciar actividades en el corto plazo.

Tanto CORPOGUAJIRA como CORPOCESAR manifestaron la necesidad de mantener reservada el área de la Resolución 504 de 2018 y sus subsiguientes Resoluciones 407 de 2019, 320 de 2020, 369 de 2022 y 363 de 2024, para continuar con la ruta declaratoria

Formato tomado del Departamento Administrativo de la Función Pública a partir de lo reglamentado por medio del Decreto 1273 de 2020 y la Resolución 371 de 2020.

MINISTERIO DE AMBIENTE Y DESARROLLO SOSTENIBLE	<b>MEMORIA JUSTIFICATIVA</b>	 Sistema Integrado de Gestión
	<b>Proceso:</b> Gestión jurídica	
<b>Versión:</b> 4	<b>Vigencia:</b> 25/11/2022	<b>Código:</b> F-A-GJR-07

de sus áreas protegidas y la ampliación y consolidación de la ECC que, aportan significativamente a la protección, conservación y conexión ecológica de los ecosistemas a salvaguardar y que se encuentran actualmente en procesos de implementación.

En contraste, CORPAMAG no respondió a la convocatoria realizada mediante el radicado No. 21022025E2042296 del 18 de noviembre de 2025 para participar en la mesa técnica del 28 de noviembre de 2025, ni a los correos de reiteración de solicitud de la información del 19 de noviembre de 2025 y 16 de febrero de 2026 y reiteración de dicha solicitud a través del radicado No. 21022026E2004662 del 16 de febrero de 2026 para allegar la información respecto del avance de rutas declaratorias de áreas protegidas y/o a la gestión para definir y articular mecanismos y estrategias de conservación complementarias y en armonía con las acciones de los Parques Nacionales Naturales.

Adicionalmente, en el espacio del 28 de noviembre de 2025, el Consejo Territorial de Cabildos de la SNSM Gonawindua – CTC manifestó la intención de solicitar la ampliación del actual polígono de la zona de protección y desarrollo de los recursos naturales renovables y del medio ambiente de la Resolución 363 de 2024, así como la proposición de que se declare una reserva de carácter definitivo, dada la importancia de proteger territorios adyacentes que revisten características ecosistémicas y culturales idénticas o de mayor sensibilidad que las ya protegidas.


El CTC radicó ante el Ministerio de Ambiente y Desarrollo Sostenible mediante el radicado No. 2026E1010684 del 3 de marzo de 2026, el oficio de solicitud para la ampliación del actual polígono de la zona de protección y desarrollo de los recursos naturales renovables y del medio ambiente de la Resolución 363 de 2024, junto con el documento técnico que soporta la importancia biológica de las áreas adicionales que solicitaron incluir en la ampliación, así como el archivo con la información cartográfica correspondiente.

De acuerdo con los argumentos presentados por el CTC en el documento técnico, el área propuesta, corresponde a 530.092,40 hectáreas que se fundamentan en su valor excepcional como sistema biocultural y en la necesidad de mitigar presiones que amenazan su integridad. El documento además sustenta la necesidad de ampliación del polígono de la zona de protección en la insuficiencia de figuras actuales de protección, pues aunque existen parques nacionales, amplias zonas del territorio ancestral fuera de ellos carecen de una protección efectiva de sus recursos naturales.

Cabe mencionar que, el polígono propuesto por el CTC para la ampliación de la zona de protección y desarrollo de los recursos naturales renovables y del medio ambiente de la Resolución 363 de 2024, forma parte de la propuesta realizada por el CTC para la declaratoria de Reserva Definitiva en la Sierra Nevada de Santa Marta.

La solicitud por parte del Consejo Territorial de Cabildos de la SNSM Gonawindua, para la declaratoria de una *"zona de protección y desarrollo de los recursos naturales renovables y del medio ambiente de la Sierra Nevada de Santa Marta - Gonawindua"*, con carácter definitivo, buscando la protección integral del territorio de la Sierra Nevada de Santa Marta, la conservación del agua, la bioculturalidad y la paz con la naturaleza, desde el marco de la visión ancestral de los cuatro pueblos indígenas de la Sierra, fue radicada ante el Ministerio de Ambiente y Desarrollo Sostenible mediante oficio con número de radicado 2026E1008218 del 14 de febrero de 2026.

Históricamente el extenso territorio de la Sierra Nevada de Santa Marta ha sido habitado y protegido ancestralmente como el “Corazón del Mundo”, por la Ley de Origen, la autoridad y las prácticas ancestrales de conservación de los pueblos Arhuaco, Kankuamo, Kogui y Wiwa, siendo formalmente reconocido por el Estado colombiano como territorio de especial protección mediante la Resolución 002

MINISTERIO DE AMBIENTE Y DESARROLLO SOSTENIBLE	MEMORIA JUSTIFICATIVA		 Sistema Integrado de Gestión
	Proceso: Gestión jurídica		
Versión: 4	Vigencia: 25/11/2022		Código: F-A-GJR-07

de 1972 y la Resolución 837 de 1995, en la cual se reconoce el Territorio Ancestral Gonawindua como “de especial protección, valor espiritual, cultural y ambiental”.

Según la tradición de los pueblos indígenas, el territorio ancestral Gonawindua es el punto de origen de los hilos invisibles que conectan los picos nevados con los sitios sagrados de la costa y el mar. En dicha comprensión ancestral, lo que sucede en la cima afecta directamente a los corales y manglares, pues todo constituye un solo cuerpo vivo, y es allí donde los Mamos realizan los pagos más importantes para mantener el equilibrio hídrico, climático y biológico de la Sierra Nevada de Santa Marta y de su entorno.

### Del principio de colaboración armónica

En el ejercicio del deber de colaboración armónica de que trata el artículo 34 de la Ley 685 de 2001 y el artículo 2.2.2.1.5.4 del Decreto 1076 de 2015, mediante oficio No. 21022026E2009475 del 18 de marzo de 2026 se radicó ante la Agencia Nacional de Minería-ANM, la información cartográfica de la zona de protección, para que dicha autoridad minera adelantara los análisis correspondientes y así generar los respectivos análisis para declarar la mencionada figura de protección.


Dicha petición fue atendida por la Agencia Nacional de Minería en oficio con radicado ANM 20262200645381 del 20 de marzo de 2026.

Al respecto la ANM menciona que la plataforma tecnológica oficial de la entidad para la gestión integral en línea de los trámites mineros denominada Sistema Integral de Gestión Minera SIGM - Anna Minería a través de la herramienta visor geográfico, fue consultada el día 19/03/2026 a las 11:44: a.m. para analizar la información cartográfica que se le suministró.

De dicho análisis la ANM informa que en primera medida el polígono analizado presenta superposición con noventa y tres (93) títulos mineros vigentes que se traslapan en un área total de 46.088,91 hectáreas, de los cuales 67 títulos se encuentran contenidos 100% en la propuesta de la reserva temporal, como se muestra en la siguiente tabla:


TÍTULOS MINEROS VIGENTES						
No.	EXPEDIENTE	FECHA DE INSCRIPCIÓN	MODALIDAD	CLASIFICACIÓN MINERÍA	ÁREA SUPERPOSICIÓN (Ha)	% SUPERPOSICIÓN
1	HGL-11521	4/03/2008	CONTRATO DE CONCESIÓN (L 685)	Pequeña	1,99	100,00%
2	0210-20	30/07/2008	CONTRATO DE CONCESIÓN (L 685)	Mediana	5,09	100,00%
3	0311-20	2/06/2006	CONTRATO DE CONCESIÓN (D 2655)	Mediana	6,43	100,00%
4	14785	13/11/2020	CONTRATO DE CONCESIÓN (L 685)	Mediana	65,94	100,00%
5	FLA-101	11/07/2006	CONTRATO DE CONCESIÓN (D 2655)	Mediana	310,12	100,00%
6	IK2-15031	18/12/2009	CONTRATO DE CONCESIÓN (L 685)	Pequeña	11,61	100,00%

Formato tomado del Departamento Administrativo de la Función Pública a partir de lo reglamentado por medio del Decreto 1273 de 2020 y la Resolución 371 de 2020.

MINISTERIO DE AMBIENTE Y DESARROLLO SOSTENIBLE	MEMORIA JUSTIFICATIVA		 Sistema Integrado de Gestión
	Proceso: Gestión jurídica		
Versión: 4	Vigencia: 25/11/2022		Código: F-A-GJR-07

7	0251-20	17/07/2009	CONTRATO DE CONCESIÓN (L 685)	Mediana	10,90	100,00%
8	GER-101	27/06/2007	CONTRATO DE CONCESIÓN (L 685)	Mediana	10,86	100,00%
9	FLA-101-1	3/05/2011	CONTRATO DE CONCESIÓN (L 685)	Mediana	6,23	100,00%
10	20354	27/09/2005	CONTRATO DE CONCESIÓN (L 685)	Mediana	299,77	100,00%
11	LJJ-09471	3/04/2012	CONTRATO DE CONCESIÓN (L 685)	Mediana	1896,33	100,00%
12	13358	17/11/2020	CONTRATO DE CONCESIÓN (L 685)	Mediana	16,86	100,00%
13	062-44	14/11/2012	CONTRATO DE CONCESIÓN (L 685)	Mediana	27,66	100,00%
14	IIE-10332X	7/07/2010	CONTRATO DE CONCESIÓN (L 685)	Pequeña	16,33	100,00%
15	KEK-08121	15/11/2011	CONTRATO DE CONCESIÓN (L 685)	Mediana	773,56	100,00%
16	8422	26/06/1990	CONTRATO DE CONCESIÓN (L 685)	Pequeña	18,80	100,00%
17	501591	18/11/2021	CONTRATO DE CONCESIÓN (L 685)	Pequeña	24,12	100,00%
18	15956	10/07/1992	CONTRATO DE CONCESIÓN (D 2655)	Mediana	262,23	100,00%
19	FLR-142	30/06/2016	CONTRATO DE CONCESIÓN (L 685)	Mediana	47,82	100,00%
20	0361-20	23/10/2008	CONTRATO DE CONCESIÓN (L 685)	Mediana	150,10	100,00%
21	ICQ-14041	23/08/2010	CONTRATO DE CONCESIÓN (L 685)	Mediana	119,81	100,00%
22	KCP-09351	18/08/2010	CONTRATO DE CONCESIÓN (L 685)	Mediana	93,22	100,00%
23	IFD-11334X	17/02/2015	CONTRATO DE CONCESIÓN (L 685)	Pequeña	74,39	100,00%
24	GEVB-08	29/01/2021	CONTRATO DE CONCESIÓN (L 685)	Mediana	93,17	100,00%
25	0179-20	7/02/2006	CONTRATO DE CONCESIÓN (D 2655)	Mediana	464,53	100,00%
26	OLK-10251	24/02/2022	CONTRATO DE CONCESIÓN (L 685)	Mediana	227,13	100,00%
27	21631	2/03/2011	LICENCIA DE EXPLORACIÓN	Pequeña	113,97	100,00%
28	0305-20	8/06/2006	CONTRATO DE CONCESIÓN (D 2655)	Pequeña	356,67	100,00%
29	0363-20	3/08/2007	CONTRATO DE CONCESIÓN (L 685)	Grande	178,30	100,00%
30	3799	29/08/1990	CONTRATO DE CONCESIÓN (L 685)	Mediana	52,88	100,00%
31	IHG-15541	14/05/2010	CONTRATO DE CONCESIÓN (L 685)	Mediana	348,88	100,00%


Formato tomado del Departamento Administrativo de la Función Pública a partir de lo reglamentado por medio del Decreto 1273 de 2020 y la Resolución 371 de 2020.

MINISTERIO DE AMBIENTE Y DESARROLLO SOSTENIBLE	MEMORIA JUSTIFICATIVA	 Sistema Integrado de Gestión
	Proceso: Gestión jurídica	
Versión: 4	Vigencia: 25/11/2022	Código: F-A-GJR-07

32	KLE-14581	7/05/2015	CONTRATO DE CONCESIÓN (L 685)	Mediana	185,47	100,00%
33	IIE-10331	7/07/2010	CONTRATO DE CONCESIÓN (L 685)	Mediana	712,23	100,00%
34	20257	26/08/1996	CONTRATO DE CONCESIÓN (D 2655)	Mediana	66,24	100,00%
35	LAP-10191	2/12/2010	CONTRATO DE CONCESIÓN (L 685)	Mediana	429,97	100,00%
36	504104	1/06/2022	CONTRATO DE CONCESIÓN (L 685)	Mediana	428,15	100,00%
37	KIH-08441	8/11/2021	CONTRATO DE CONCESIÓN (L 685)	Mediana	3708,21	100,00%
38	OG2-12273	28/07/2017	CONTRATO DE CONCESIÓN (L 685)	Mediana	1048,62	100,00%
39	LK9-10451	15/11/2011	CONTRATO DE CONCESIÓN (L 685)	Mediana	1943,56	100,00%
40	IEP-10351	13/05/2009	CONTRATO DE CONCESIÓN (L 685)	Mediana	76,75	100,00%
41	504071	26/05/2022	CONTRATO DE CONCESIÓN (L 685)	Mediana	335,75	100,00%
42	OAF-10151	1/11/2022	CONTRATO DE CONCESIÓN (L 685)	Mediana	1458,78	100,00%
43	IIO-08531	16/04/2010	CONTRATO DE CONCESIÓN (L 685)	Mediana	822,53	100,00%
44	502255	30/11/2021	CONTRATO DE CONCESIÓN (L 685)	Mediana	220,21	100,00%
45	NII-15231	3/12/2024	CONTRATO DE CONCESIÓN (L 685)		281,73	100,00%
46	PKA-11501	21/03/2019	CONTRATO DE CONCESIÓN (L 685)	Mediana	473,91	100,00%
47	HGS-13301	1/09/2008	CONTRATO DE CONCESIÓN (L 685)	Mediana	898,37	100,00%
48	MAK-11341	3/05/2022	CONTRATO DE CONCESIÓN (L 685)	Mediana	674,21	100,00%
49	OEA-11271	1/12/2022	CONTRATO DE CONCESIÓN (L 685)	Mediana	89,35	100,00%
50	IG4-10481	17/09/2008	CONTRATO DE CONCESIÓN (L 685)	Mediana	139,77	100,00%
51	TGP-08041	20/07/2021	CONTRATO DE CONCESIÓN (L 685)	Mediana	180,36	100,00%
52	IHT-16461	10/07/2008	CONTRATO DE CONCESIÓN (L 685)	Mediana	335,41	100,00%
53	ICQ-08303	13/05/2009	CONTRATO DE CONCESIÓN (L 685)	Pequeña	106,22	100,00%
54	0197-20	17/09/2008	CONTRATO DE CONCESIÓN (L 685)	Pequeña	9,80	100,00%
55	500497	30/07/2021	CONTRATO DE CONCESIÓN (L 685)	Pequeña	142,81	100,00%
56	500447	20/07/2021	CONTRATO DE CONCESIÓN (L 685)	Pequeña	142,78	100,00%


Formato tomado del Departamento Administrativo de la Función Pública a partir de lo reglamentado por medio del Decreto 1273 de 2020 y la Resolución 371 de 2020.



MINISTERIO DE AMBIENTE Y DESARROLLO SOSTENIBLE	MEMORIA JUSTIFICATIVA	 Sistema Integrado de Gestión
	Proceso: Gestión jurídica	
Versión: 4	Vigencia: 25/11/2022	Código: F-A-GJR-07

57	IJA-08001X	4/06/2008	CONTRATO DE CONCESIÓN (L 685)	Mediana	394,23	100,00%
58	0120-20	2/10/2001	CONTRATO DE CONCESIÓN (D 2655)	Mediana	67,41	100,00%
59	MA7-08271	22/09/2011	CONTRATO DE CONCESIÓN (L 685)	Pequeña	29,06	100,00%
60	OGV-15261	15/10/2021	CONTRATO DE CONCESIÓN (L 685)	Pequeña	19,36	100,00%
61	HKN-15091	18/06/2009	CONTRATO DE CONCESIÓN (L 685)	Mediana	20,10	100,00%
62	18705	22/04/1997	CONTRATO DE CONCESIÓN (D 2655)	Mediana	33,95	100,00%
63	PJR-08133X	24/02/2022	CONTRATO DE CONCESIÓN (L 685)	Pequeña	24,16	100,00%
64	LEV-08131	24/06/2011	CONTRATO DE CONCESIÓN (L 685)	Mediana	592,86	100,00%
65	SIS-09331	21/03/2019	CONTRATO DE CONCESIÓN (L 685)	Mediana	11,04	100,00%
66	KDM-08291	24/06/2011	CONTRATO DE CONCESIÓN (L 685)	Pequeña	15,79	100,00%
67	IEB-09391-1	25/08/2011	CONTRATO DE CONCESIÓN (L 685)	Pequeña	6,27	100,00%
68	141-20	24/10/2003	CONTRATO DE CONCESIÓN (L 685)	Mediana	267,83	99,20%
69	0029-44	21/01/2008	CONTRATO DE CONCESIÓN (L 685)	Pequeña	688,10	98,49%
70	OG2-085414	20/10/2021	CONTRATO DE CONCESIÓN (L 685)	Grande	9440,37	98,34%
71	KDG-09591	9/09/2009	CONTRATO DE CONCESIÓN (L 685)	Pequeña	27,33	97,57%
72	IDC-11021X	28/12/2009	CONTRATO DE CONCESIÓN (L 685)	Mediana	8965,61	95,72%
73	JJ3-15311	12/02/2010	CONTRATO DE CONCESIÓN (L 685)	Mediana	32,97	95,11%
74	KHE-08121	9/04/2010	CONTRATO DE CONCESIÓN (L 685)	Mediana	746,10	93,45%
75	500874	9/11/2021	CONTRATO DE CONCESIÓN (L 685)	Mediana	87,26	91,50%
76	PKA-16271	21/03/2019	CONTRATO DE CONCESIÓN (L 685)	Mediana	470,09	89,70%
77	0350-20	8/05/2007	CONTRATO DE CONCESIÓN (L 685)	Grande	474,34	87,97%
78	ILI-15481	22/11/2012	CONTRATO DE CONCESIÓN (L 685)	Mediana	398,44	86,31%
79	15956-1	16/07/2009	CONTRATO DE CONCESIÓN (L 685)	Pequeña	96,47	85,90%
80	0196-20	24/07/2008	CONTRATO DE CONCESIÓN (L 685)	Pequeña	3,45	84,78%
81	164-20	22/08/2008	CONTRATO DE CONCESIÓN (L 685)	Pequeña	33,13	60,33%

Formato tomado del Departamento Administrativo de la Función Pública a partir de lo reglamentado por medio del Decreto 1273 de 2020 y la Resolución 371 de 2020.

MINISTERIO DE AMBIENTE Y DESARROLLO SOSTENIBLE	MEMORIA JUSTIFICATIVA	 Sistema Integrado de Gestión
	Proceso: Gestión jurídica	
Versión: 4	Vigencia: 25/11/2022	Código: F-A-GJR-07

82	501128	20/07/2021	CONTRATO DE CONCESIÓN (L 685)	Mediana	104,45	54,33%
83	LJJ-09211	14/08/2012	CONTRATO DE CONCESIÓN (L 685)	Mediana	1588,10	51,66%
84	KIH-08442X	8/11/2021	CONTRATO DE CONCESIÓN (L 685)	No aplica	231,45	48,65%
85	ICQ-082019X	25/10/2007	CONTRATO DE CONCESIÓN (L 685)	Mediana	173,84	35,52%
86	UF7-13531	20/07/2021	CONTRATO DE CONCESIÓN (L 685)	Pequeña	21,30	16,30%
87	22601	12/10/2001	CONTRATO DE CONCESIÓN (D 2655)	Mediana	3,99	9,99%
88	501959	30/11/2021	CONTRATO DE CONCESIÓN (L 685)	Pequeña	8,96	6,50%
89	QCC-08201	6/05/2019	CONTRATO DE CONCESIÓN (L 685)	Pequeña	7,55	6,50%
90	504215	26/05/2022	CONTRATO DE CONCESIÓN (L 685)	Pequeña	2,13	4,09%
91	502484	26/05/2022	CONTRATO DE CONCESIÓN (L 685)	Pequeña	2,58	1,75%
92	HHV-13531	27/06/2007	CONTRATO DE CONCESIÓN (L 685)	Mediana	0,63	0,52%
93	0349-20	8/05/2007	CONTRATO DE CONCESIÓN (L 685)	Pequeña	1,35	0,34%

En cuanto a la etapa y clasificación de la Minería, los títulos mineros que presentan superposición con el polígono propuesto se muestran en las siguientes condiciones:

ETAPA	# TÍTULOS	%
Construcción y montaje	4	4,3%
Exploración	22	23,7%
Explotación	67	72,0%

CLASIFICACIÓN MINERÍA	# TÍTULOS	%
Grande	3	3,2%
Mediana	60	64,5%
No aplica	1	1,1%
Pequeña	28	30,1%

En segunda instancia, el polígono propuesto para la reserva temporal tiene superposición con setenta y siete (77) solicitudes mineras vigentes, para un área total traslapada de 74.227,6372 hectáreas, clasificadas de la siguiente manera:

Adicionalmente, se relaciona que el polígono propuesto no presenta superposición con Solicitudes de legalización minería de hecho vigentes Ley 685 de 2001.

Igualmente, el polígono objeto de estudio, no se superpone con Áreas de Inversión del Estado, Áreas Estratégicas mineras vigentes, Banco de áreas, Zonas Reservadas con Potencial y Zonas mineras de comunidades étnicas vigentes (ZMCE).

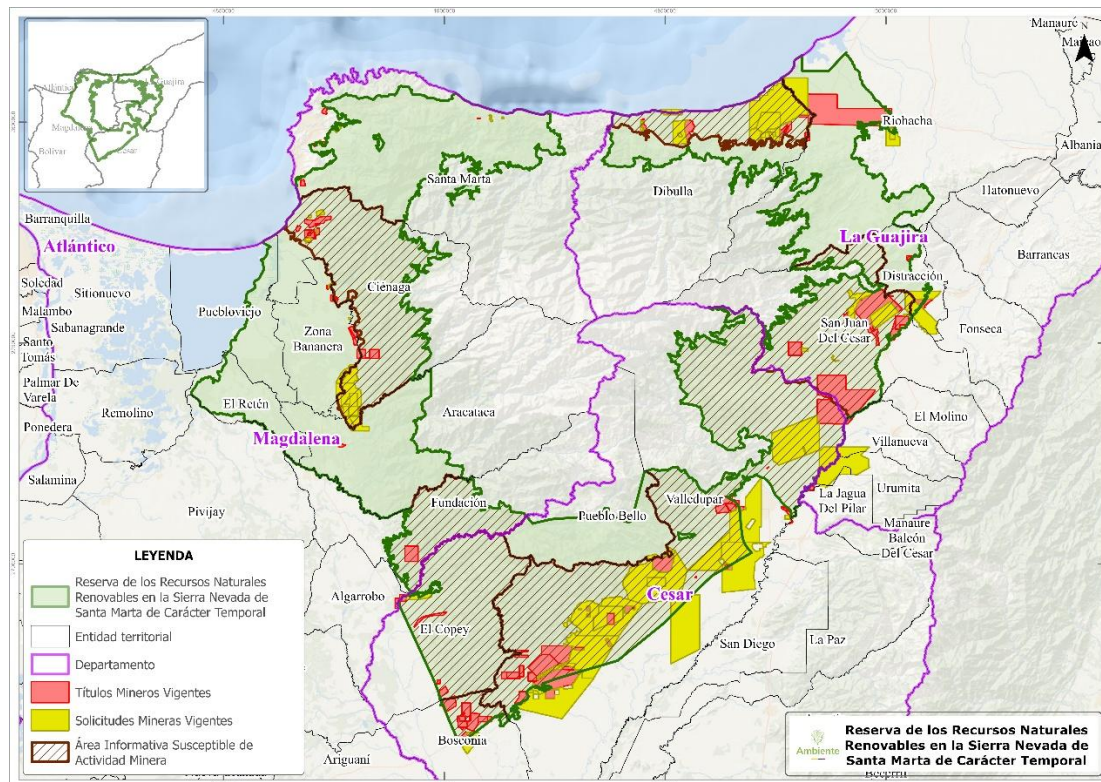
Formato tomado del Departamento Administrativo de la Función Pública a partir de lo reglamentado por medio del Decreto 1273 de 2020 y la Resolución 371 de 2020.



MINISTERIO DE AMBIENTE Y DESARROLLO SOSTENIBLE	<b>MEMORIA JUSTIFICATIVA</b> <b>Proceso:</b> Gestión jurídica	<b>MADSIG</b> Sistema Integrado de Gestión
Versión: 4	Vigencia: 25/11/2022	Código: F-A-GJR-07

La ANM resalta que estos reportes son únicamente informativos, ya que los polígonos de las solicitudes mineras vigentes, títulos mineros vigentes, áreas excluibles, áreas restringidas e informativas a la minería, son susceptibles de variación en cualquier momento, en la medida en que la Agencia Nacional de Minería actualice el Sistema de información geográfico (SIGM – Anna Minería).

Junto con el informe, la ANM anexó archivo en el formato interoperable shapefile, con sistema de referencia espacial Magna Sirgas, correspondiente a los polígonos de los títulos mineros vigentes, solicitudes mineras vigentes en cada una de sus modalidades y áreas susceptibles a la actividad minera vigentes, con superposición con el polígono propuesto para la reserva temporal, Reporte Gráfico del área objeto de análisis y los Reportes Tabla correspondientes a las Solicitudes de Propuesta de Contrato de Concesión L 685, Solicitudes de Contrato con Requisitos Diferenciales, Solicitudes de Legalización de Minería Tradicional, Solicitudes de Áreas de Reserva Especial en trámite y Declaradas.




Traslape de Áreas de la ANM con la Reserva de los recursos naturales renovables en la Sierra Nevada de Santa Marta de carácter temporal.  
Fuente: DBBSE, 2026

### De la necesidad de una reserva de los recursos naturales renovables en la Sierra Nevada de Santa Marta de carácter temporal

De acuerdo con el informe entregado por la Agencia Nacional de Minería en marzo de 2026, el área propuesta como reserva de los recursos naturales renovables en la Sierra Nevada de Santa Marta de carácter temporal, presenta un creciente interés en materia de

Formato tomado del Departamento Administrativo de la Función Pública a partir de lo reglamentado por medio del Decreto 1273 de 2020 y la Resolución 371 de 2020.

MINISTERIO DE AMBIENTE Y DESARROLLO SOSTENIBLE	<b>MEMORIA JUSTIFICATIVA</b>	 Sistema Integrado de Gestión
	<b>Proceso:</b> Gestión jurídica	
<b>Versión:</b> 4	<b>Vigencia:</b> 25/11/2022	<b>Código:</b> F-A-GJR-07

actividad minera, lo cual supone presiones extractivas que, como se ha explicado a lo largo del DTS, repercuten en riesgos y alteraciones de factores climáticos, hidrológicos, físicos, bióticos y socioculturales para la ecorregión.

Asimismo, en línea con la importancia de los irremplazables valores ecológicos y de biodiversidad que posee a nivel mundial la ecorregión de la Sierra Nevada de Santa Marta y, que sustentan innumerables valores ecosistémicos, espirituales y culturales para la región y el país, se hace necesario que el Estado proteja dicho territorio bajo los principios de precaución y prevención que garanticen la integridad, ciclicidad, interconectividad y funcionalidad de sus sistemas ecológicos. La declaratoria de una reserva de los recursos naturales renovables en la Sierra Nevada de Santa Marta de carácter temporal, encuentra soporte en algunos aspectos para la aplicabilidad de los principios de prevención y precaución, los cuales se listan a continuación y que se desarrollan en el DTS que hace parte integral del acto administrativo que declara la reserva de los recursos naturales renovables en la Sierra Nevada de Santa Marta de carácter temporal.

#### **Principio de Prevención:**

- Función de regulación climática regional
- Regulación, estabilidad regional y la seguridad hídrica
- La calidad del agua
- La biodiversidad
- Pérdida de conectividad ecológica
- Impactos Acumulativos
- Funciones bioculturales del territorio ancestral de los cuatro pueblos

#### **Principio de Precaución:**

- Impactos Acumulativos
- El riesgo de alteración de la regulación climática
- Riesgo de umbrales críticos del sistema hídrico
- El riesgo de pérdida biodiversidad y endemismo
- Afectación a la conectividad ecológica y ruptura del gradiente altitudinal
- Cambio climático como factor estructural de amenaza y riesgo
- Afectación a la conectividad biocultural del territorio de la Sierra Nevada de Santa Marta

En línea con la necesidad de garantizar la protección integral de este extenso territorio, el Ministerio de Ambiente y Desarrollo Sostenible elaboró el Documento Técnico de Soporte para la presente iniciativa, orientado a delimitar y sustentar la declaratoria temporal de una reserva de los recursos naturales renovables en la Sierra Nevada de Santa Marta de carácter temporal, estableciendo que a partir de dicha delimitación y declaratoria el Ministerio y las autoridades ambientales competentes, bajo el principio de colaboración armónica con las entidades del sector minero, adelantarán los estudios técnicos necesarios y los procesos a los que haya lugar, bajo un enfoque participativo, a fin de favorecer la protección de los atributos ambientales existentes y contar con elementos que permitan tomar decisiones frente al ordenamiento minero ambiental, como insumo para la definición futura de determinantes ambientales aplicables al territorio, así como garantizar la salvaguarda de la integridad étnica y cultural de los pueblos

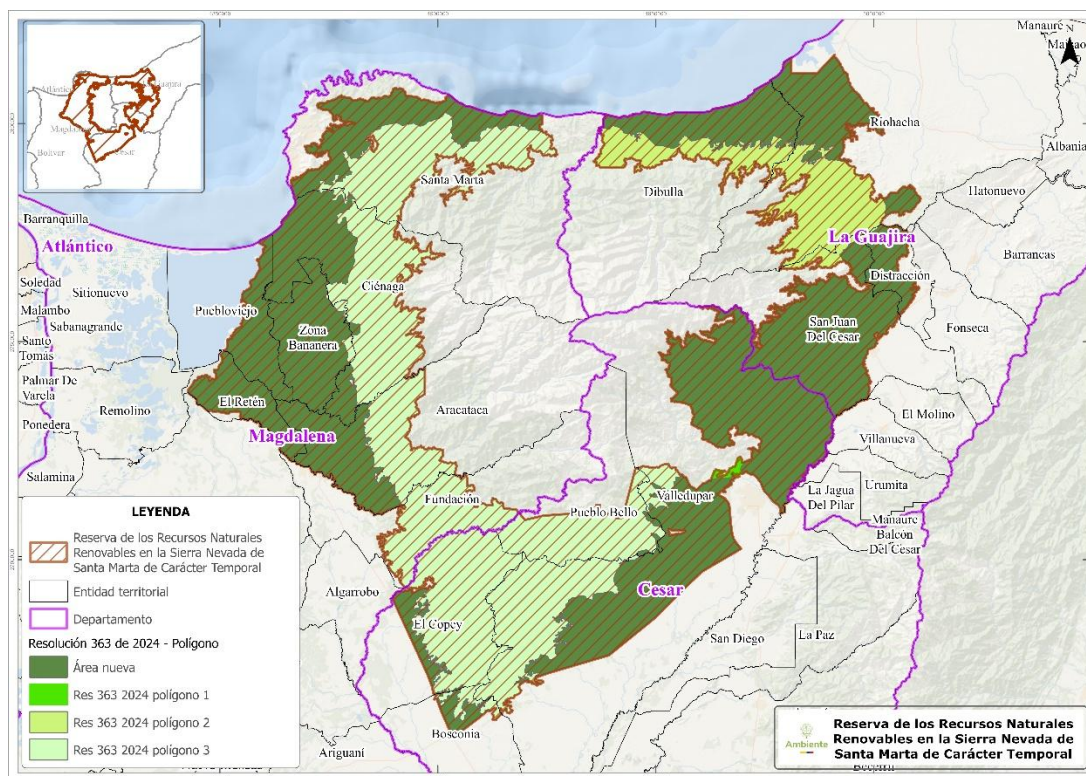
Formato tomado del Departamento Administrativo de la Función Pública a partir de lo reglamentado por medio del Decreto 1273 de 2020 y la Resolución 371 de 2020.

MINISTERIO DE AMBIENTE Y DESARROLLO SOSTENIBLE	<b>MEMORIA JUSTIFICATIVA</b> <b>Proceso:</b> Gestión jurídica	<b>MADSIG</b> Sistema Integrado de Gestión
Versión: 4	Vigencia: 25/11/2022	Código: F-A-GJR-07

indígenas y la protección de este ecosistema estratégico y de sus funciones esenciales para la regulación climática, hídrica y en la captura de carbono.

El área objeto de la presente declaratoria se delimita a un polígono de 942.005,16 hectáreas, calculadas en el sistema de referencia horizontal MAGNA-SIRGAS Origen Nacional, del cual 412.541,62 hectáreas corresponden al área previamente protegida mediante la Resolución 363 de 2024, la cual proviene de la medida de protección temporal adoptada inicialmente mediante la Resolución 504 de 2018 y sus actos posteriores, mientras que el área restante corresponde a nuevas áreas incorporadas con fundamento en el Documento Técnico de Soporte elaborado por el Ministerio de Ambiente y Desarrollo Sostenible y en la información técnica aportada por el Consejo Territorial de Cabildos de la Sierra Nevada de Santa Marta Gonawindua – CTC.

Finalmente, la presente declaratoria se enmarca en una línea de continuidad de las medidas de protección ambiental adoptadas por el Estado sobre el territorio de la Sierra Nevada de Santa Marta, orientadas a salvaguardar sus valores ecológicos, culturales e hidrológicos, consolidando y ampliando las áreas previamente protegidas mediante actos administrativos anteriores, con fundamento en nueva información técnica y en la necesidad de fortalecer las estrategias de conservación mientras se avanza en la definición de una figura de protección de carácter permanente.



Delimitación de la reserva de los recursos naturales renovables en la Sierra Nevada de Santa Marta de carácter temporal tomando como referencia los polígonos de la Resolución 363 de 2024 y áreas contiguas de especial protección que hacen parte de la estructura territorial ancestral de la SNSM. Fuente: DBBSE, 2026

Formato tomado del Departamento Administrativo de la Función Pública a partir de lo reglamentado por medio del Decreto 1273 de 2020 y la Resolución 371 de 2020.

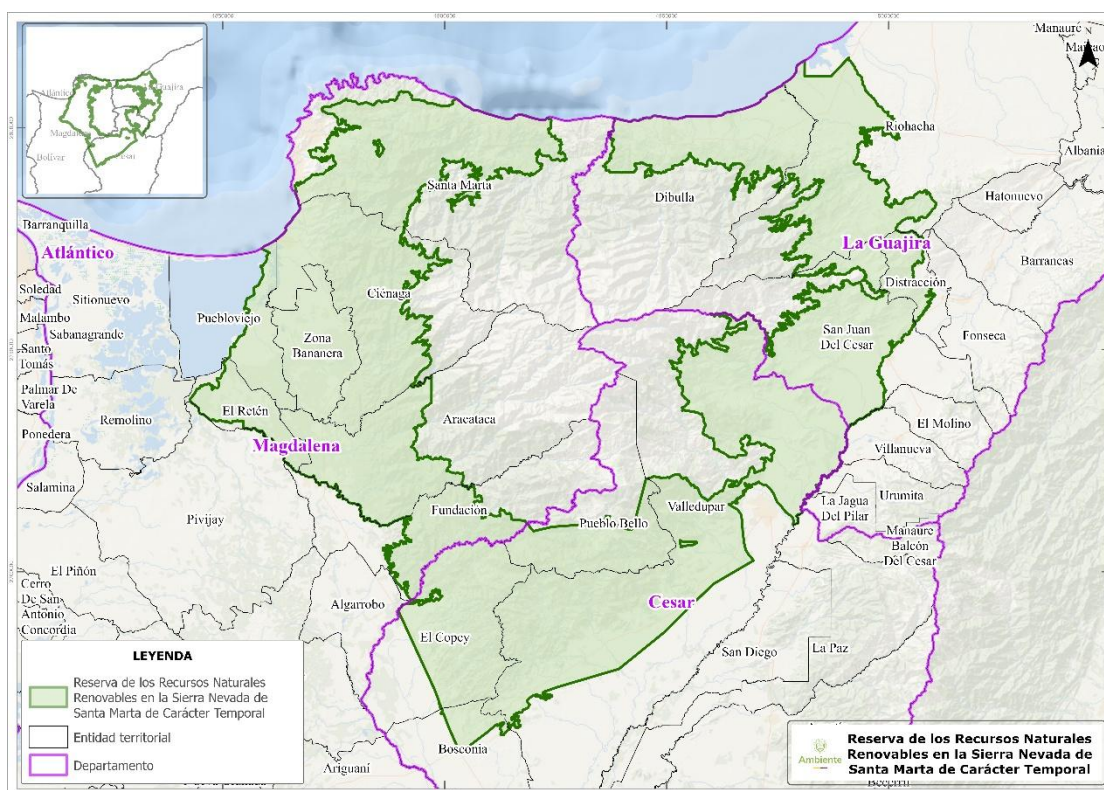


MINISTERIO DE AMBIENTE Y DESARROLLO SOSTENIBLE	<b>MEMORIA JUSTIFICATIVA</b>	<b>MADSIG</b> Sistema Integrado de Gestión
	<b>Proceso:</b> Gestión jurídica	
<b>Versión:</b> 4	<b>Vigencia:</b> 25/11/2022	<b>Código:</b> F-A-GJR-07

Áreas que conforman la Reserva de los recursos naturales renovables en la Sierra Nevada de Santa Marta de carácter temporal


<b>Reserva de los recursos naturales renovables en la Sierra Nevada de Santa Marta de carácter temporal</b>	<b>Área hectáreas</b>
Área nueva	530.092,40
Res 363 2024 polígono 1	1.028,78
Res 363 2024 polígono 2	71.653,57
Res 363 2024 polígono 3	339.230,41
<b>Total</b>	<b>942.005,16</b>

El polígono se encuentra bajo la jurisdicción ambiental de tres Corporaciones Autónomas Regionales: la Corporación Autónoma Regional del Magdalena – CORPAMAG (380.544,11 hectáreas), la Corporación Autónoma Regional del Cesar – CORPOCESAR (336.100,63 hectáreas) y la Corporación Autónoma Regional de La Guajira – CORPOGUAJIRA (225.033,71 hectáreas).



Reserva de los recursos naturales renovables en la Sierra Nevada de Santa Marta de carácter temporal. Fuente: DBBSE, 2026

Formato tomado del Departamento Administrativo de la Función Pública a partir de lo reglamentado por medio del Decreto 1273 de 2020 y la Resolución 371 de 2020.

MINISTERIO DE AMBIENTE Y DESARROLLO SOSTENIBLE	<b>MEMORIA JUSTIFICATIVA</b>	 Sistema Integrado de Gestión
	<b>Proceso:</b> Gestión jurídica	
<b>Versión:</b> 4	<b>Vigencia:</b> 25/11/2022	<b>Código:</b> F-A-GJR-07

En conclusión, teniendo en cuenta que en la actualidad el Ministerio de Ambiente y Desarrollo Sostenible adelanta esfuerzos para la protección integral y permanente de un área más extensa en la Sierra Nevada de Santa Marta que garantice la conservación de sus ecosistemas estratégicos, la regulación hídrica y climática regional, la conectividad ecológica, la captura de carbono y la pervivencia cultural de los pueblos indígenas, asegurando que las decisiones sobre el territorio respondan a su carácter biocultural, a su importancia ecológica nacional e internacional y a la obligación del Estado de protegerlo de manera efectiva y permanente, este Ministerio procederá a declarar una reserva de los recursos naturales renovables en la Sierra Nevada de Santa Marta de carácter temporal, área irremplazable en términos ecológicos y de biodiversidad, ya que aún se encuentran amenazados sus ecosistemas por el desarrollo de actividades mineras que afectan a largo plazo la sostenibilidad, al poner en riesgo la oferta de servicios ecosistémicos y beneficios de la naturaleza, mientras se surten los procesos de declaratoria definitiva del área.

La declaratoria de reserva de los recursos naturales renovables en la Sierra Nevada de Santa Marta de carácter temporal se realiza de conformidad con el archivo geográfico en formato shape soporte de la decisión administrativa. Esto aplicando el principio de precaución.


## 2. AMBITO DE APLICACIÓN Y SUJETOS A QUIENES VA DIRIGIDO

La presente iniciativa normativa tendrá aplicación sobre el área declarada como reserva de los recursos naturales renovables en la Sierra Nevada de Santa Marta de carácter temporal de conformidad con el archivo geográfico en formato shape soporte de la decisión administrativa.

De acuerdo con la información entregada por las Corporaciones Autónomas Regionales y el Consejo Territorial de Cabildos de la SNSM Gonawindua – CTC a este Ministerio, y luego del análisis adelantado por esta Dirección, el área de la como reserva de los recursos naturales renovables en la Sierra Nevada de Santa Marta de carácter temporal, de interés nacional, correspondería a 942.005,16 ha calculadas en el Sistema de referencia horizontal. MAGNA SIRGAS Origen Nacional, de acuerdo con las especificaciones técnicas del literal a del numeral i de la Resolución número 471 de 2020 del IGAC.

Las Corporaciones vinculadas en el proceso, son: La Corporación Autónoma Regional de La Guajira – CORPOGUAJIRA, la Corporación Autónoma Regional del Magdalena - CORPAMAG y la Corporación Autónoma Regional del Cesar – CORPOCESAR.

Como autoridad ambiental indígena implicada en el proceso está el Consejo Territorial de Cabildos de la SNSM Gonawindua – CTC.

MINISTERIO DE AMBIENTE Y DESARROLLO SOSTENIBLE	MEMORIA JUSTIFICATIVA	 Sistema Integrado de Gestión
	Proceso: Gestión jurídica	
Versión: 4	Vigencia: 25/11/2022	Código: F-A-GJR-07

## VIABILIDAD JURÍDICA

### 3.1 Análisis de las normas que otorgan la competencia para la expedición del proyecto normativo

De acuerdo con lo establecido en los artículos 79 y 80 de la Constitución Política, son deberes constitucionales del Estado, entre otros, proteger la diversidad e integridad del ambiente; conservar las áreas de especial importancia ecológica; planificar el manejo y aprovechamiento de los recursos naturales para garantizar su conservación y restauración, prevenir y controlar los factores de deterioro ambiental, imponer las sanciones y exigir la reparación de los daños causados.

De otro lado, el artículo 1° del Código de Recursos Naturales Renovables dispone que el Ambiente es patrimonio común, por lo que el estado y los particulares deben participar en su preservación y manejo, que son de utilidad pública e interés social. Además, el artículo 47 del Código de Recursos Naturales prevé la posibilidad de declarar reservada una porción determinada o la totalidad de recursos naturales de una región o zona para adelantar programas de conservación o preservación de estos recursos y del ambiente.


Por su parte, la Ley 99 de 1993 consagró entre los principios generales que debe seguir la política ambiental colombiana, que la biodiversidad del país por ser patrimonio nacional y de interés de la humanidad, debe ser protegida prioritariamente y aprovechada en forma sostenible. Además, tanto las normas constitucionales como las previsiones del Convenio de las Naciones Unidas sobre la Diversidad Biológica, se ven reflejadas en la Ley 99 de 1993, que consagró dentro de los principios generales que debe seguir la política ambiental colombiana, definidos en su artículo 1° numeral sexto, el principio de precaución, conforme al cual, cuando exista peligro de daño grave e irreversible, la falta de certeza científica absoluta no deberá utilizarse como razón para postergar la adopción de medidas eficaces para impedir la degradación del medio ambiente.

Particularmente, sobre el principio de precaución, la Corte Constitucional en sentencia C-339 de 2002 al respecto de la aplicación de ese principio en el establecimiento de zonas de exclusión minera, a que hace alusión la Ley 685 de 2001 en su artículo 34, incisos 3 y 4, advirtió que: "(...) Para el asunto que nos ocupa, esto quiere decir que en caso de presentarse una falta de certeza científica absoluta frente a la exploración o explotación minera de una zona determinada; la decisión debe inclinarse necesariamente hacia la protección de medio ambiente, pues si se adelanta la actividad minera y luego se demuestra que ocasionaba una grave daño ambiental, sería imposible revertir sus consecuencias".

La citada alta Corte Constitucional en Sentencia C-293 de 2002 declaró constitucional el principio de precaución contenido en la Ley 99 de 1993 y señaló que con su aplicación no se violan los artículos constitucionales relacionados con trabajo, propiedad, derechos adquiridos, "(...) sí, como consecuencia de una decisión de una autoridad ambiental que, acudiendo al principio de precaución, con los límites que la propia norma legal consagra, procede a la suspensión de la obra o actividad que desarrolla el particular, mediante el acto administrativo motivado, si de tal actividad se deriva daño o peligro para los recursos naturales o la salud humana, así no exista la certeza científica absoluta (...)".

En la actualidad el Ministerio de Ambiente y Desarrollo fundamentado en el artículo 47 del Decreto Ley 2811 de 1974, la Sentencia C-293 de 2002, el artículo 34 de la Ley 685 de 2001, y el Decreto 1374 de 2013, desde el 2013 ha venido implementando una medida de precaución temporal, consistente en declarar reservas de los recursos naturales renovables de carácter temporal, dando aplicación al principio de precaución en sitios donde dadas sus características naturales y valores excepcionales para el patrimonio natural y cultural en el país, se viene adelantando la implementación de la ruta para la declaratoria de áreas protegidas tanto de orden nacional

Formato tomado del Departamento Administrativo de la Función Pública a partir de lo reglamentado por medio del Decreto 1273 de 2020 y la Resolución 371 de 2020.

MINISTERIO DE AMBIENTE Y DESARROLLO SOSTENIBLE	<b>MEMORIA JUSTIFICATIVA</b>	
	<b>Proceso:</b> Gestión jurídica	
<b>Versión:</b> 4	<b>Vigencia:</b> 25/11/2022	<b>Código:</b> F-A-GJR-07

como regional y/o se adelantan los estudios técnicos necesarios y los procesos a los que haya lugar bajo un enfoque participativo, a fin de favorecer la protección de los atributos ambientales existentes y contar con elementos que permitan tomar decisiones frente al ordenamiento minero ambiental y que serán insumo para la definición a futuro de determinantes ambientales aplicables a los territorios.

Así mismo, el Convenio de las Naciones Unidas sobre la Diversidad Biológica, aprobado por la Ley 165 de 1994 tiene como objetivo la conservación de la diversidad, el uso sostenible de sus componentes y la participación justa y equitativa en los beneficios derivados del uso de recursos genéticos. Como acciones de conservación in situ, dispone que cada parte contratante, en la medida de lo posible, debe promover la protección de ecosistemas de hábitats naturales y el mantenimiento de poblaciones viables de especies en sus entornos naturales y establecer la legislación necesaria para la protección de especies y poblaciones amenazadas, entre otras acciones.


Sumado a lo antes mencionado, el Ministerio de Ambiente y Desarrollo Sostenible ha venido adoptando medidas de protección temporal en el territorio de la Sierra Nevada de Santa Marta e inmediaciones, orientadas a salvaguardar sus valores ecológicos, hidrológicos, culturales y ancestrales, con fundamento en el artículo 47 del Decreto Ley 2811 de 1974 y la Ley 685 de 2001, en los numerales 2, 5, 14 y 19 del artículo 5 la Ley 99 del 22 de diciembre de 1993, conforme a lo cuales el Ministerio de Ambiente y Desarrollo Sostenible tiene a su cargo las funciones de regular las condiciones generales para el manejo y conservación de los recursos naturales a fin de impedir el impacto de actividades contaminantes, deteriorantes o destructivas del entorno o del patrimonio natural; establecer criterios ambientales que deben ser incorporados en los procesos de planificación de los demás Ministerios y entidades; definir y regular los instrumentos administrativos y mecanismos necesarios para la prevención y el control de los factores de deterioro ambiental; y velar por la protección del patrimonio natural y la diversidad biótica de la Nación, así como por la conservación de las áreas de especial importancia ecosistémica.

Así mismo, encuentra asidero en el numeral 2 del artículo 2 del Decreto Ley 3570 de 2011 que encargó a esta Cartera Ministerial la función de diseñar y regular las condiciones generales para la conservación de los recursos naturales, a fin de impedir, reprimir, eliminar o mitigar el impacto de actividades contaminantes, deteriorantes o destructivas del entorno o del patrimonio natural, en todos los sectores económicos y productivos.

En este mismo sentido, según lo reconoce la Corte Constitucional, a través de su sentencia T 325 de 2017, “...una de las principales obligaciones del Estado es la de proteger su diversidad e integridad, así como salvaguardar las riquezas naturales de la Nación, conservar las áreas de especial importancia ecológica, fomentar la educación ambiental, planificar el manejo y aprovechamiento de los recursos naturales, prevenir y controlar los factores de deterioro ambiental, e imponer las sanciones y exigir la reparación de los daños causados al ambiente”.

En consonancia, la Sentencia T 445 de 2016 prevé que “...la protección jurídica del medio ambiente es hoy una necesidad universalmente reconocida, la cual busca dar una respuesta contundente a las agresiones que sufren los ecosistemas de nuestro país. Más aún si se tiene en cuenta que la protección de los recursos renovables asegura la supervivencia de las generaciones presentes y futuras, condiciona el ejercicio de ciertas facultades que se ven limitadas por los derechos de quienes aún no han nacido, conforme a la función ecológica de la propiedad y obliga a actuar de determinada manera, dado que la satisfacción de las necesidades actuales requiere de planificación económica y de responsabilidad. La protección al medio ambiente no debe estructurarse bajo un



MINISTERIO DE AMBIENTE Y DESARROLLO SOSTENIBLE	MEMORIA JUSTIFICATIVA	 Sistema Integrado de Gestión
	Proceso: Gestión jurídica	
Versión: 4	Vigencia: 25/11/2022	Código: F-A-GJR-07

entendimiento de los ecosistemas como medio para garantizar a perpetuidad el desarrollo humano. Por el contrario, este mandato imperativo nace del deber de respetar y garantizar los derechos de la naturaleza como sujeto autónomo.” (Subrayado fuera del texto)

Sumado a lo mencionado y de acuerdo con la Sentencia T 204 de 2014 de la Corte Constitucional, el principio de precaución o tutela es aplicable en aquellos casos en los que, pese a saber de la existencia de los efectos nocivos, no exista conocimiento previo o certeza científica sobre el riesgo o la magnitud del daño que puede sobrevenir como consecuencia de una acción.

Así mismo, PNNC aportó a este Ministerio el “*Plan de trabajo para el diseño e implementación de “otras figuras, estrategias o medidas de conservación para la protección del territorio y el mantenimiento o recuperación de conectividades”* El documento realizado por El Consejo Territorial de Cabildos Indígenas de la Sierra Nevada de Santa Marta – CTC y Parques Nacionales Naturales de Colombia, en el marco de la implementación del plan de Manejo del PNN SNSM y Tayrona, en cumplimiento de las acciones tempranas de la consulta previa de la Ampliación del Parque Nacional Natural Sierra Nevada de Santa Marta” presenta las acciones a desarrollarse, para implementar figuras, estrategias y medidas de conservación y protección efectivas desde la visión del ordenamiento ancestral y ambiental del territorio, con soporte jurídico e institucional, y que tiendan a sumar alianzas para el cuidado del territorio ancestral de la Sierra Nevada de Santa Marta, aumentando la conectividad socio-ecosistémica en la región, y la protección de objetos de conservación ambiental ancestral.


### 3.2 Vigencia de la ley o norma reglamentada o desarrollada

Teniendo en cuenta que, el Ministerio de Ambiente y Desarrollo Sostenible fundamentado en el artículo 47 del Decreto Ley 2811 de 1974, el artículo 34 de la Ley 685 de 2001, y el Decreto 1374 de 2013, desde el 2013 ha venido implementando una medida de precaución temporal, consistente en declarar reservas de los recursos naturales renovables de carácter temporal, dando aplicación al principio de precaución en sitios donde dadas sus características naturales y valores excepcionales para el patrimonio natural y cultural en el país, se viene adelantando la implementación de la ruta para la declaratoria de áreas protegidas tanto de orden nacional como regional y/o se adelantan los estudios técnicos necesarios y los procesos a los que haya lugar bajo un enfoque participativo, a fin de favorecer la protección de los atributos ambientales existentes y contar con elementos que permitan tomar decisiones frente al ordenamiento minero ambiental y que serán insumo para la definición a futuro de determinantes ambientales aplicables a los territorios, es menester indicar que, las mencionadas normas se encuentran vigentes.

Ahora bien, el Ministerio de Ambiente y Desarrollo Sostenible, a partir de una línea de continuidad de las medidas de protección ambiental adoptadas por el Estado sobre el territorio de la Sierra Nevada de Santa Marta, orientadas a salvaguardar sus valores ecológicos, culturales e hidrológicos, consolidando y ampliando las áreas previamente protegidas mediante actos administrativos anteriores, con fundamento en nueva información técnica y en la necesidad de fortalecer las estrategias de conservación mientras se avanza en la definición de una figura de protección de carácter permanente, expidió la Resolución No. XXXX de 2026, a través de la cual se declara la Reserva de los recursos naturales renovables en la Sierra Nevada de Santa Marta de carácter temporal, la cual tiene vigencia hasta el XX de marzo de 202X.

### 3.3. Disposiciones derogadas, subrogadas, modificadas, adicionadas o sustituidas

No aplica

MINISTERIO DE AMBIENTE Y DESARROLLO SOSTENIBLE	<b>MEMORIA JUSTIFICATIVA</b>	 Sistema Integrado de Gestión
	<b>Proceso:</b> Gestión jurídica	
<b>Versión:</b> 4	<b>Vigencia:</b> 25/11/2022	<b>Código:</b> F-A-GJR-07

3.4. Revisión y análisis de la jurisprudencia que tenga impacto o sea relevante para la expedición del proyecto normativo (órganos de cierre de cada jurisdicción)

No aplica

3.5. Circunstancias jurídicas adicionales

Vale la pena señalar que el Ministerio de Ambiente y Desarrollo Sostenible desde enero de 2023, viene participando activamente en las mesas de seguimiento y coordinación para proteger el territorio tradicional y ancestral de los cuatro pueblos indígenas de la SNSM, en noviembre de 2023 sesionó e instaló la primera submesa Ordenamiento y Protección Ambiental Alrededor de Agua, en pro de garantizar el avance frente al impulso del plan de acción que trata los asuntos de protección ambiental del territorio de los cuatro pueblos indígenas de la Sierra Nevada de Santa Marta (SNSM).

Por otro lado, en el acta final de protocolización de la ampliación del Parque Nacional Natural Sierra Nevada de Santa Marta se acordó que Parques Nacionales Naturales y los cuatro Pueblos indígenas de la SNSM elaborarían e implementarían un plan de trabajo para la gestión de otras estrategias o figuras de conservación y protección integral del territorio complementarias a las Ampliación del PNN SNSM, el cual debía contar con la participación de los actores competentes.


Asimismo, el Plan Nacional de Desarrollo 2022-2026 Colombia Potencia Mundial de la Vida, generó compromisos derivados de la concertación y consulta previa con los pueblos indígenas, en particular, para la Sierra Nevada de Santa Marta, entre los cuales el Gobierno Nacional, en cabeza del Ministerio de Ambiente y en concertación con el Consejo Territorial de Cabildos, extendería el plazo de las medidas dispuestas en la Resolución 504 del 2 de abril de 2018 “Por la cual se declara y delimita una zona de protección de desarrollo de los recursos naturales renovables y del medio ambiente en inmediaciones del Parque Natural Sierra Nevada de Santa Marta” y que a su vez están articulados a otros compromisos que en su conjunto pretenden la conservación de uno de los lugares más irremplazables del mundo”.

En consecuencia, actuando de manera oportuna la Dirección de Bosques, Biodiversidad y Servicios Ecosistémicos adelantó las gestiones necesarias con las Corporaciones Autónomas Regionales, el Consejo Territorial de Cabildos Indígenas de la Sierra Nevada de Santa Marta - CTC SNSM y la Agencia Nacional de Minería para recopilar la información adicional requerida.

Teniendo en cuenta lo expuesto y considerando los tiempos invertidos en la concertación con las comunidades, las acciones de seguimiento y coordinación para proteger el territorio tradicional y ancestral y la consolidación de los documentos e insumos de todas las instancias y entidades vinculadas, en aplicación del principio de participación y transparencia se considera conveniente publicar el acto administrativo por el término de quince (15) días calendario, actuando de cara a los procesos que se deben surtir para culminar el proceso de la expedición del acto administrativo de manera oportuna.

### 3. IMPACTO ECONÓMICO (Si se requiere)

No Aplica

MINISTERIO DE AMBIENTE Y DESARROLLO SOSTENIBLE	MEMORIA JUSTIFICATIVA	 Sistema Integrado de Gestión
	Proceso: Gestión jurídica	
Versión: 4	Vigencia: 25/11/2022	Código: F-A-GJR-07

#### 4. VIABILIDAD O DISPONIBILIDAD PRESUPUESTAL (Si se requiere)

No Aplica

#### 5. IMPACTO MEDIOAMBIENTAL O SOBRE EL PATRIMONIO CULTURAL DE LA NACIÓN (Si se requiere)

No Aplica

#### 6. ESTUDIOS TÉCNICOS QUE SUSTENTEN EL PROYECTO NORMATIVO (incluye el análisis de la problemática existente, sustento técnico del proyecto de norma y bibliografía sobre el tema, esta última si existe)


La Dirección de Bosques, Biodiversidad y Servicios Ecosistémicos, teniendo en cuenta la información aportada por las autoridades ambientales elaboró un documento técnico de soporte denominado: “DOCUMENTO TÉCNICO DE SOPORTE RESOLUCIÓN POR LA CUAL SE DECLARA UNA RESERVA DE LOS RECURSOS NATURALES RENOVABLES EN LA SIERRA NEVADA DE SANTA MARTA DE CARÁCTER TEMPORAL” el cual se anexa.

#### ANEXOS:

Certificación de cumplimiento de requisitos de consulta, publicidad y de incorporación en la agenda regulatoria (Firmada por el servidor público competente –entidad originadora)	(Marque con una x)
Concepto(s) de Ministerio de Comercio, Industria y Turismo (Cuando se trate de un proyecto de reglamento técnico o de procedimientos de evaluación de conformidad)	(Marque con una x)
Informe de observaciones y respuestas (Análisis del informe con la evaluación de las observaciones de los ciudadanos y grupos de interés sobre el proyecto normativo)	(Marque con una x)
Concepto de Abogacía de la Competencia de la Superintendencia de Industria y Comercio (Cuando los proyectos normativos tengan incidencia en la libre competencia de los mercados)	(Marque con una x)
Concepto de aprobación nuevos trámites del Departamento Administrativo de la Función Pública (Cuando el proyecto normativo adopte o modifique un trámite)	(Marque con una x)
Otro (Cualquier otro aspecto que la entidad originadora de la norma considere relevante o de importancia)	(Marque con una x)

Aprobó:

Formato tomado del Departamento Administrativo de la Función Pública a partir de lo reglamentado por medio del Decreto 1273 de 2020 y la Resolución 371 de 2020.

MINISTERIO DE AMBIENTE Y DESARROLLO SOSTENIBLE	MEMORIA JUSTIFICATIVA	 Sistema Integrado de Gestión
	Proceso: Gestión jurídica	
Versión: 4	Vigencia: 25/11/2022	Código: F-A-GJR-07

---

**LAURA CAMILA RAMOS**

Jefe de la Oficina Jurídica entidad originadora o dependencia que haga sus veces

---

**NATALIA MARÍA RAMÍREZ MARTÍNEZ**

Directora de Bosques, Biodiversidad y Servicios Ecosistémicos

---

Nombre y firma del (los) servidor(es) público(s) responsables de otras entidades (área(s) misional(es))

